

# HUANCAVILCA

El Pueblo Huancavilca cuenta con 2.645 habitantes a nivel nacional, siendo su principal ubicación la provincia de Santa Elena, donde residen 2.094 personas. Ocho de cada diez de sus habitantes viven en áreas rurales. La población ha crecido a una tasa anual del 2,1%, y la principal Rama de Actividad es la Agricultura, ganadería, silvicultura y pesca, ocupando a 188 personas. Además, el 6,7% de la población presenta alguna Dificultad Funcional Permanente y la Tasa de Analfabetismo es de 5,9%. El 2,6% de la población (de 1 año o más) habla Kichwa. El 13,9% de la población de 17 años o más, asiste o asistió a algún grado de Educación Técnica, Superior, Maestría o PHD (no implica titulación).

## PERFIL ESTADÍSTICO 2010 - 2022 DEL PUEBLO INDÍGENA

## Huancavilca

Provincia	Población	
	2010	2022
Azuay	12	3
Bolívar	302	4
Cañar	3	0
Carchí	0	0
Chimborazo	19	2
Cotopaxi	7	9
El Oro	1	11
Esmeraldas	0	5
Galápagos	0	3
Guayas	422	393
Imbabura	4	2
Loja	0	0
Los Ríos	6	9
Manabí	0	29
M. Santiago	0	3
Napo	0	3
Orellana	7	0
Pastaza	1	2
Pichincha	83	35
Santa Elena	1.178	2.094
S. D. Tsáchilas	7	9
Sucumbios	1	1
Tungurahua	9	28
Z.Chinchipec	1	0

### Población a nivel Nacional

Censo 2010 **2.063**

Censo 2022 **2.645**

**URBANO** 408 15,4%

**RURAL** 2.237 84,6%

### Principales lenguas indígenas que habla este Pueblo

Kichwa	67	2,6%
No Catalogadas	26	1,0%
Tsa' fiki	1	0,0%

Tasa de Crecimiento Anual de la Población entre 2010 y 2022 **2,1%**

Variación Porcentual del Crecimiento Poblacional entre 2010 y 2022 **28,2%**

### RAMA DE ACTIVIDAD ¿A qué se dedica o qué produce principalmente el negocio, empresa o lugar donde trabaja?

RAMA DE ACTIVIDAD	Hombres		Mujeres		Total
	Conteo	%	Conteo	%	
Agricultura, ganadería, silvicultura y pesca	169	89,9%	19	10,1%	188
Se ignora	53	31,0%	118	69,0%	171
Construcción	157	98,1%	3	1,9%	160
Comercio al por mayor y al por menor; reparación de automotores	157	167,0%	40	42,6%	94
Industrias manufactureras	53	82,8%	11	17,2%	64
Transporte y almacenamiento	36	97,3%	1	2,7%	37
Administración pública y defensa; seguridad social obligatoria	22	68,8%	10	31,3%	32
Otros	-28	-19,6%	68	47,6%	143
<b>TOTAL</b>	<b>619</b>	<b>0,6963</b>	<b>270</b>	<b>0,3037</b>	<b>889</b>

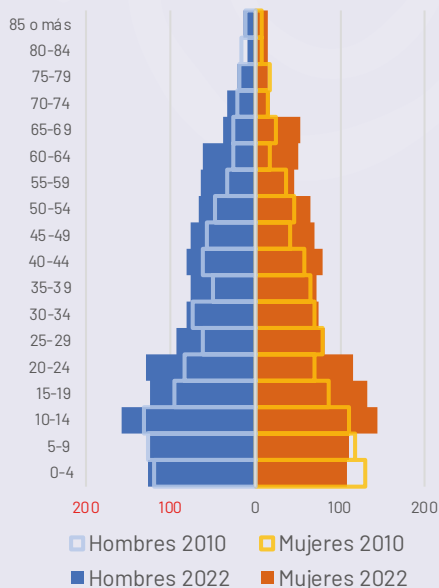
### Condición de Actividad (Trabajo)\*

Fuera de la Fuerza de Trabajo	Desocupado	Ocupado	Menor de 5 años
1.383	138	889	235
52,3%	5,2%	33,6%	8,9%

### Dificultad Funcional Permanente (Discapacidad)\*

Sí	No	Se ignora
178	2.444	23
6,7%	92,4%	0,9%

### Pirámide Etaria Poblacional 2022 y 2010



### Población por edad

GRUPO ETARIO	2010	2022
De 0-4	250	235
De 5-9	246	235
De 10-14	242	302
De 15-19	182	257
De 20-24	153	243
De 25-29	140	173
De 30-34	142	157
De 35-39	116	149
De 40-44	121	161
De 45-49	98	145
De 50-54	94	132
De 55-59	69	110
De 60-64	43	113
De 65-69	49	92
De 70-74	37	51
De 75-79	37	37
De 80-84	25	24
85 o más	19	29

### Nivel Educativo: más alto que asiste o asistió\*

Nivel cursado o en curso	Hombres	Mujeres	Total
Ninguno	81	65	146
CDI/CNH/Guardería	41	50	91
Educación inicial/Preesc.	38	25	63
Alfabetización/Post Alfab.	4	7	11
Educación General Básica	699	689	1.388
Bachillerato	383	315	698
Ciclo Postbachillerato	2	2	4
Educación Técnica	9	10	19
Educación Superior	106	89	195
Maestría/ Especialización	17	12	29
PHD/Doctorado	1	0	1

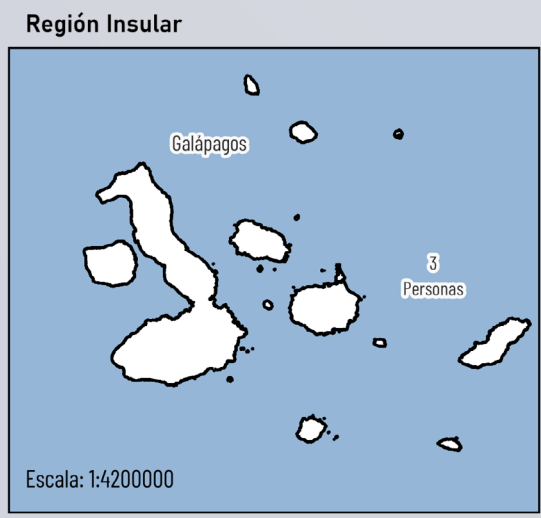
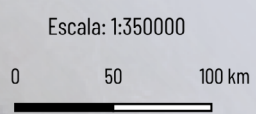
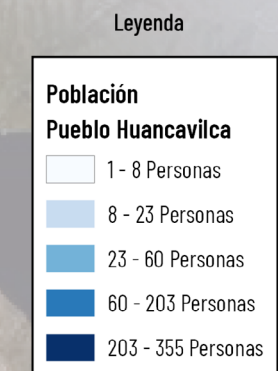
### Analfabetismo

Alfabeto	Analfabeto
2.268 94,1%	142 5,9%

\*Algunas categorías han sido abreviadas. Para la correcta interpretación de datos, consulta la Ficha Técnica de Indicadores al inicio de la sección.

# MAPA DEL PUEBLO HUANCAVILCA

PUEBLO INDÍGENA  
HUANGAVILCA

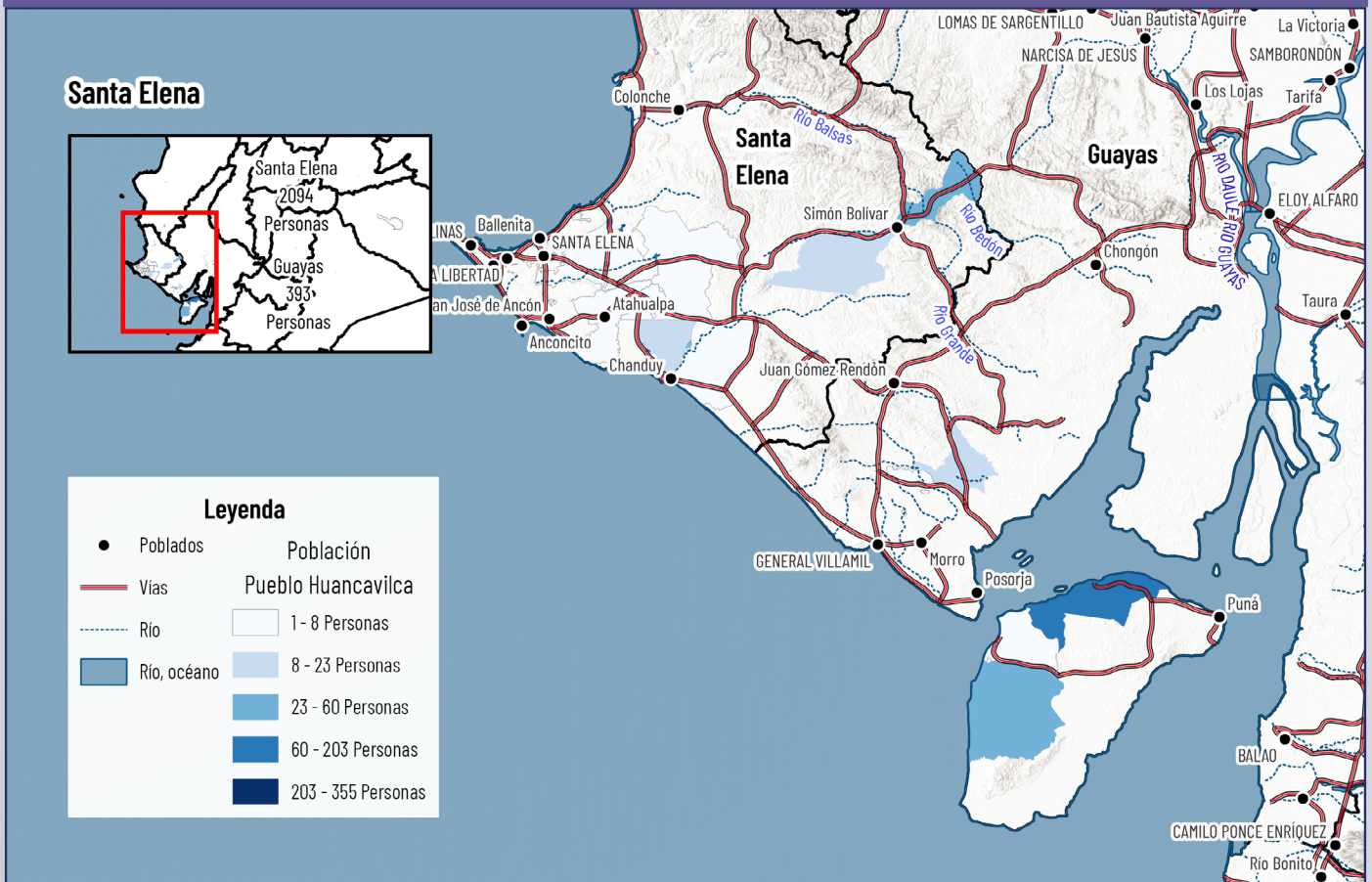


Fuente: Censo, 2022



Para comprender mejor la distribución y las condiciones de vida del Pueblo Huancavilca, es esencial analizar su situación territorialmente. Así, nos centraremos en la provincia de Santa Elena, donde se encuentra la mayor concentración de la población. A continuación, presentamos un análisis detallado de su presencia y las características de su territorio en esta provincia.

### CONCENTRACIÓN DEL PUEBLO INDÍGENA HUANCAVILCA - PROVINCIA SANTA ELENA



### PROVINCIA DE SANTA ELENA

El Pueblo Huancavilca es una nacionalidad indígena asentada principalmente en la región Costa del Ecuador, con presencia en dos provincias. En la provincia de Santa Elena habitan aproximadamente 2.094 personas, mientras que en la provincia del Guayas residen cerca de 393 personas, sumando en total más de 2.400 habitantes. Sus asentamientos se localizan en el suroeste de Santa Elena y el suroeste del Guayas, en zonas de importancia histórica y cultural para esta nacionalidad.

El territorio huancavilca cuenta con vías de acceso principales que conectan sus comunidades con centros poblados mayores y carreteras nacionales, así como una red de caminos secundarios y senderos empleados para el tránsito de vehículos, personas y animales de carga. Esta infraestructura facilita la movilidad y el transporte de bienes, favoreciendo la integración con localidades cercanas.

Parte de su territorio se extiende a lo largo de la Ruta del Sol, un importante corredor turístico de la Costa ecuatoriana. Entre los poblados cercanos en Santa Elena destacan: Santa Elena, La Libertad, San José de Ancón, Atahualpa, Anconcito, Chanduy, Juan Gómez Rendón y Simón Bolívar. En el Guayas, el principal asentamiento huancavilca cercano es la Isla Puná, de relevancia histórica y económica.

La proximidad a zonas rurales y urbanas, así como su ubicación estratégica en el litoral, favorece el intercambio comercial, el turismo y la venta de productos locales, actividades que fortalecen la economía comunitaria y contribuyen a la preservación de su identidad cultural y ancestral.

## ANÁLISIS CANTONAL EN SANTA ELENA

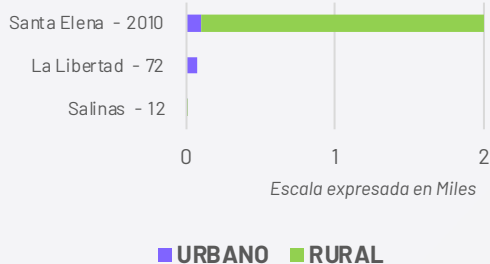
En la provincia de Santa Elena, la población del Pueblo Huancavilca es de 2,094 habitantes. De estos, 1,916 residen en áreas rurales (91.62%) y 178 en áreas urbanas (8.38%).

El cantón Santa Elena registra la mayor población Huancavilca, con 2,010 habitantes en total. De estos, 102 viven en áreas rurales y 1,908 en áreas urbanas.

En La Libertad, se encuentran 72 habitantes Huancavilca, todos en áreas urbanas.

Salinas cuenta con 12 habitantes Huancavilca, con 4 en áreas rurales y 8 en áreas urbanas.

### Población Huancavilca en la provincia de Santa Elena por Cantón y Área



FUENTE: INEC - Censo Población y Vivienda 2022



Fotografía: Internet

## PUEBLO HUANCAVILCA

### CARACTERIZACIÓN SOCIOCULTURAL

El pueblo Huancavilca es una cultura de raíces precolombinas que dominó la región litoral del Ecuador, desde la Isla Puná hasta el sur de la actual provincia del Guayas. Durante el Período de Integración (600-1534 d.C.), consolidaron una sociedad de navegantes y comerciantes de larga distancia, actuando como intermediarios mercantiles esenciales en América precolonial. Su dominio del mar les permitió distribuir productos altamente valorados, como la concha Spondylus, mediante el uso de avanzadas balsas de madera equipadas con velas, conectando regiones tan distantes como el actual México y el Perú.

Para subsistir en el hábitat semiárido de la costa, los huancavilcas desarrollaron sofisticadas tecnologías hídricas, incluyendo albarradas para captar agua de lluvia, campos elevados y pozos de agua dulce que garantizaban la producción agrícola. Junto a la pesca y el comercio, la manufactura textil fue un pilar económico; se les reconoce por la producción de tejidos de algodón de gran finura que, tras la expansión incaica, fueron integrados en los sistemas de tributo. Con la colonización española, el algodón adquirió un

nuevo valor comercial para los europeos, desplazando gradualmente el uso ritual y mercantil de la Spondylus hacia una economía de exportación textil colonial.

En la actualidad, las comunidades huancavilcas han reestructurado su tenencia de tierras a partir de la Ley de Comunas de 1937, dedicándose mayoritariamente a la agricultura de subsistencia y la pesca. Aunque han adoptado materiales modernos como el cemento y el zinc en sus viviendas, mantienen una cosmovisión profundamente ligada a deidades ancestrales de piedra, como Sacachín y la Tetona, figuras asociadas a la fertilidad y la abundancia que han sobrevivido al sincretismo religioso. Su medicina tradicional, gestionada por curanderos y parteras, convive con el sistema de salud moderno, preservando un conocimiento botánico que es testimonio de su milenaria adaptación al entorno costero.

# ¿Quieres saber más?

Este documento forma parte del libro:  
**Pueblos, Nacionalidades y Lenguas del Ecuador**



Explora el Ecuador a través de datos, mapas y análisis:

- 680 páginas dedicadas a los Pueblos y Nacionalidades indígenas, Pueblo Afroecuatoriano y Pueblo Montubio
- Autoidentificación étnica (2001–2010–2022)
- Lenguas indígenas y su evolución
- Indicadores demográficos, sociales y educativos
- Distribución territorial y cartografía especializada

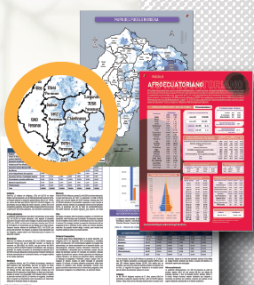
## CONTENIDO

- Más de 100 mapas temáticos
- Fichas estadísticas y geográficas por pueblo y nacionalidad
- Análisis comparativo de los censos 2001, 2010 y 2022
- Información detallada por lengua indígena
- Estudios específicos y estimaciones poblacionales



Escanea el QR

**Descarga el Libro Completo GRATIS**



**PUEBLOS  
 NACIONALIDADES  
 LENGUAS INDÍGENAS**

ESTADÍSTICA Y CARTOGRAFÍA

GEOPUEBLOSECUADOR.COM



Síguenos en

@GeoPueblosEc