

BAI COCA

La lengua Bai Coca cuenta con 379 hablantes a nivel nacional y ha crecido a una tasa anual del 6,7%. Esta lengua pertenece a la Nacionalidad Siona, según el Censo 2022, el 27,6% de dicha Nacionalidad habla esta lengua. El bai coca está distribuido principalmente en la Región Amazónica norte. La pirámide etaria muestra un aumento de los hablantes de 5 años y más, y ha disminuido en habitantes de 1 a 4 años en los últimos 12 años.

PERFIL ESTADÍSTICO 2010 - 2022 DE LA LENGUA

Bai Coca

NACIONALIDAD

Siona

Provincia	Habla ntes	
	2010	2022
Azuay	0	1
Bolívar	0	0
Cañar	0	1
Carchi	0	0
Chimborazo	0	6
Cotopaxi	0	2
El Oro	0	0
Esmeraldas	0	0
Galápagos	0	0
Guayas	0	3
Imbabura	0	16
Loja	0	1
Los Ríos	0	1
Manabí	0	0
M. Santiago	0	0
Napo	0	6
Orellana	1	2
Pastaza	0	1
Pichincha	0	4
Santa Elena	0	0
S. D. Tsáchilas	0	3
Sucumbios	174	330
Tungurahua	0	1
Z.Chinchipe	0	1

Hablantes a nivel Nacional

Censo 2010 175

Censo 2022 379

Tasa de Crecimiento Anual de la lengua entre 2010 y 2022

6,7%

Población de la Nacionalidad

Censo 2010 610

Censo 2022 959

Variación Porcentual del Crecimiento de la lengua entre 2010 y 2022

116,6%

Hablantes de la Nacionalidad, de 1 año o más

Hablantes de la Nacionalidad

Censo 2010 175

Censo 2022 257

Porcentaje de hablantes de la Nacionalidad

Censo 2010 29,5%

Censo 2022 27,6%

Padres que hablaban la lengua a nivel Nacional

Número de padres, de hablantes de esta lengua, que hablaban lenguas indígenas

Censo 2010 174

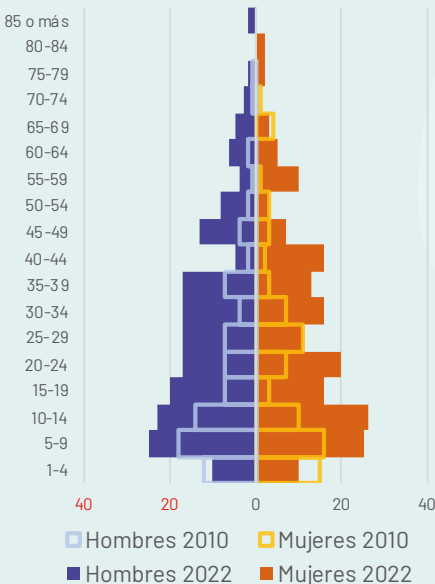
Censo 2022 369

Porcentaje de padres, de hablantes de esta lengua, que hablaban lenguas indígenas

Censo 2010 99,4%

Censo 2022 97,4%

Pirámide Etaria Habla ntes 2022 y 2010



Hablantes por edad

GRUPO ETARIO	2010	2022
De 1-4	27	20
De 5-9	34	50
De 10-14	24	49
De 15-19	10	36
De 20-24	14	37
De 25-29	18	28
De 30-34	11	33
De 35-39	10	30
De 40-44	4	21
De 45-49	7	20
De 50-54	5	11
De 55-59	2	14
De 60-64	2	11
De 65-69	4	8
De 70-74	2	3
De 75-79	1	4
De 80-84	0	2
85 o más	0	2

Dominio Lingüístico

Monolingüismo de la lengua indígena: Únicamente hablan esta lengua indígena

Censo 2010 123 70,3%

Censo 2022 28 7,4%

Bilingüismo de la lengua indígena: Hablan Español y esta lengua indígena

Censo 2010 52 29,7%

Censo 2022 334 88,1%

Multilingüismo de la lengua indígena: Lengua indígena, español y lengua extranjera u otra combinación

Censo 2010 0 0,0%

Censo 2022 17 4,5%

*Para la correcta interpretación de datos, consulta la Ficha Técnica de Indicadores al inicio de la sección.

MAPA DE LA LENGUA BAI COCA

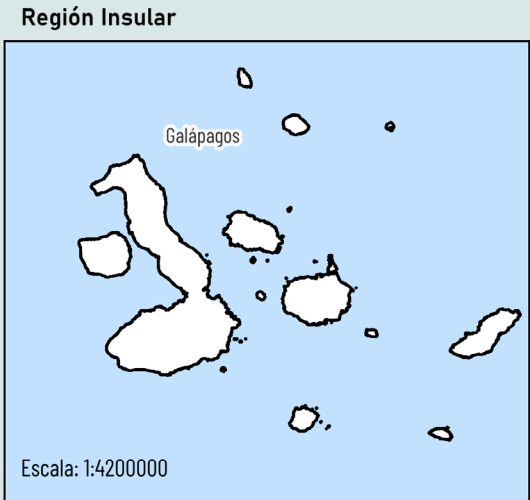
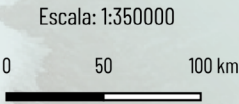
LENGUA INDÍGENA
BAI COGA



Leyenda

Hablantes de la lengua Bai Coca

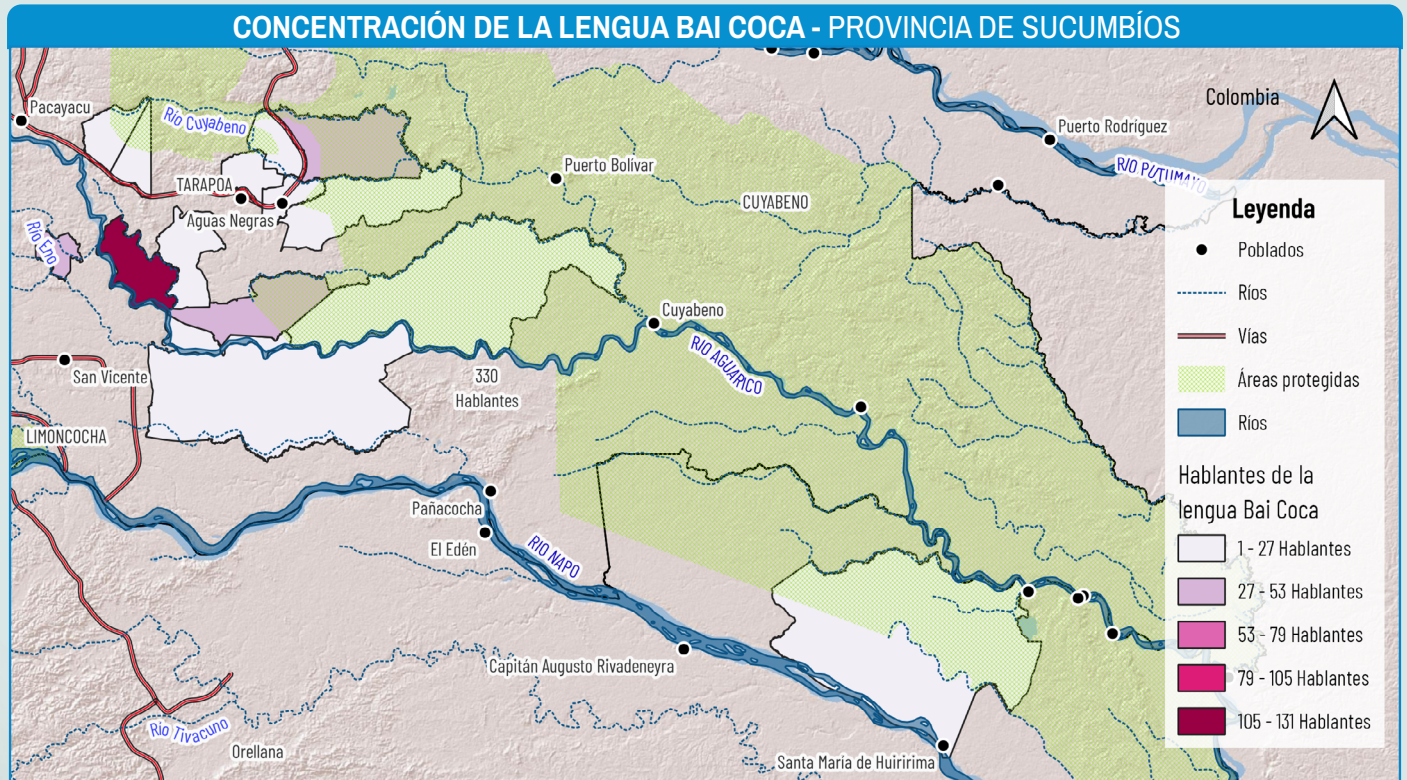
- 1 - 27 Hablantes
- 27 - 53 Hablantes
- 53 - 79 Hablantes
- 79 - 105 Hablantes
- 105 - 131 Hablantes



Fuente: Censo, 2022



Para entender mejor la distribución de la lengua, es fundamental analizar su situación territorial. Por ello, nos enfocaremos en las provincias con la mayor concentración de hablantes. A continuación, se presenta un análisis detallado de su presencia y las características del territorio.



PROVINCIA DE SUCUMBÍOS

La lengua Bai Coca es hablada por la Nacionalidad Siona y tiene 379 hablantes. Según el Plan Decenal de Revitalización y Revalorización del Uso de las Lenguas de las Nacionalidades del Ecuador (2022- 2032), esta lengua se encuentra dentro de la familia de las Lenguas Tukano - Orientales y está en severo peligro de desaparecer.

La mayoría de los hablantes viven en la provincia de Sucumbíos, con 330 hablantes, lo que representa el 87% del total. Los demás hablantes se encuentran dispersos en otras provincias como Guayas Santo Domingo de los Tsáchilas, Los Ríos, Imbabura, Pichincha, Cotopaxi, Tungurahua, Chimborazo, Cañar, Azuay, Loja, Napo, Orellana, Pastaza y Zamora Chinchipe Galápagos con al menos un hablante.

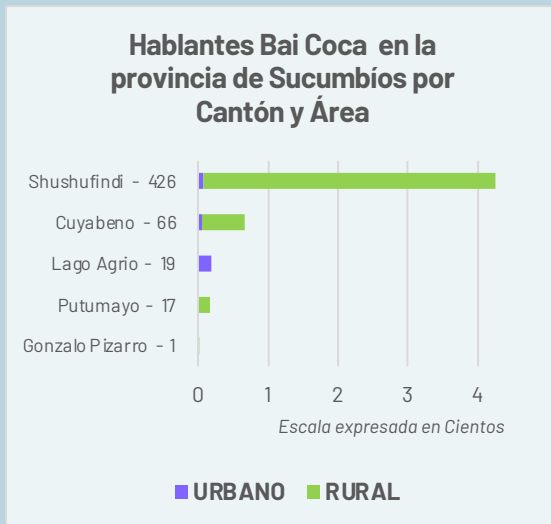
Las mayores concentraciones de personas que hablan este idioma están en las comunidades cercanas al Río Eno y Tarapoa.

En contraste, hay menos hablantes en áreas cercanas a las riveras del Río Aguarico. En general, hay menos hablantes en zonas cercanas a vías principales y debido a actividades extractivistas se ha incrementado el uso de otras lenguas. En Sucumbíos se encuentran también las nacionalidades Kichwa, Shuar, Siekopai, A'i Cofan, Achuar y Awa con quienes existe interacción.

NOTA

Dado que en el Censo de Población y Vivienda 2010 la lengua Bai Coca no se registró dentro del listado de lenguas indígenas, para los fines pertinentes de esta ficha se tomó a los hablantes de la lengua Paaikoka que se autoidentificaban como parte de la nacionalidad Siona en el Ecuador. Estos datos fueron restados de los hablantes Paaikoka del año 2010. En el Censo de Población y Vivienda 2022 se registran ambas lenguas individualmente por lo que no se necesitó ningún procedimiento estadístico posterior.

ANÁLISIS CANTONAL SUCUMBÍOS



FUENTE: INEC - Censo Población y Vivienda 2022

En la provincia de Sucumbíos, la lengua Bai Coca tiene un total de 529 hablantes. De estos, 31 se encuentran en áreas urbanas y 498 en áreas rurales. El cantón Shushufindi registra la mayor cantidad de hablantes con 426 (7 urbanos y 419 rurales), seguido de Cuyabeno con 66 hablantes (5 urbanos y 61 rurales). Lago Agrio cuenta con 19 hablantes, todos en áreas urbanas. Putumayo tiene 17 hablantes en zonas rurales, mientras que Gonzalo Pizarro registra 1 hablante en el área urbana.

ALFABETO DE LA LENGUA BAI COCA

Koka toya tsisise'e nese'e Alfabeto ilustrado SIONA

a A airo	a' A' a'oga	b B biañe	ch CH choko	d D dayawë	e E ere
e E emo	ë E ëjatupë	ë E ëne	g G gatë	i I iri	ì I ìsi
j J jawa	k K këija'wa	k K kuji	m M momo	ñ Ñ ñanami	n N noko
o O ora	o O oma	o O oyo	p P pete	s S sarawa	t T tarabëa
ts TS tsla	u U uje	u U uli	u U umu	w W weawë	y Y yowë

FUENTE: EIBAMAZ – DINEIB/Universidad de Cuenca/UNICEF

¿Quieres saber más?

Este documento forma parte del libro:
Pueblos, Nacionalidades y Lenguas del Ecuador



Explora el Ecuador a través de datos, mapas y análisis:

- 680 páginas dedicadas a los Pueblos y Nacionalidades indígenas, Pueblo Afroecuatoriano y Pueblo Montubio
- Autoidentificación étnica (2001–2010–2022)
- Lenguas indígenas y su evolución
- Indicadores demográficos, sociales y educativos
- Distribución territorial y cartografía especializada

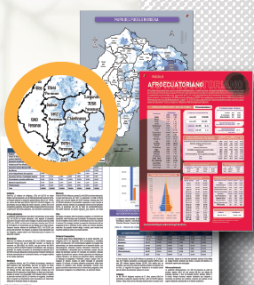
CONTENIDO

- Más de 100 mapas temáticos
- Fichas estadísticas y geográficas por pueblo y nacionalidad
- Análisis comparativo de los censos 2001, 2010 y 2022
- Información detallada por lengua indígena
- Estudios específicos y estimaciones poblacionales



Escanea el QR

Descarga el Libro Completo GRATIS



**PUEBLOS
 NACIONALIDADES
 LENGUAS INDÍGENAS**

ESTADÍSTICA Y CARTOGRAFÍA

GEOPUEBLOSECUADOR.COM



Síguenos en

@GeoPueblosEc