

PAAIKOKA

La lengua Paaikoka cuenta con 580 hablantes a nivel nacional y ha crecido a una tasa anual del 5,2%. Esta lengua pertenece a la Nacionalidad Siekopaaí, según el Censo 2022, el 62,8% de dicha Nacionalidad habla esta lengua. El Paaikoka está distribuido principalmente en la Región Amazónica norte. La pirámide etaria muestra un aumento de los hablantes en todas las edades de esta Nacionalidad en los últimos 12 años.

PERFIL ESTADÍSTICO 2010 - 2022 DE LA LENGUA

Paaikoka

NACIONALIDAD

Siekopaaí

Provincia	Habla ntes	
	2010	2022
Azuay	0	1
Bolívar	0	0
Cañar	0	0
Carchi	0	0
Chimborazo	1	1
Cotopaxi	0	0
El Oro	0	0
Esmeraldas	0	2
Galápagos	0	0
Guayas	1	12
Imbabura	0	0
Loja	0	0
Los Ríos	0	0
Manabí	0	0
M. Santiago	26	0
Napo	0	0
Orellana	9	18
Pastaza	4	1
Pichincha	4	15
Santa Elena	0	0
S. D. Tsáchilas	0	0
Sucumbios	271	529
Tungurahua	0	1
Z.Chinchipe	1	0

Hablantes a nivel Nacional

Censo 2010 317

Censo 2022 580

Tasa de Crecimiento Anual de la lengua entre 2010 y 2022

5,2%

Población de la Nacionalidad

Censo 2010 689

Censo 2022 720

Variación Porcentual del Crecimiento de la lengua entre 2010 y 2022

83,0%

Hablantes de la Nacionalidad, de 1 año o más

Hablantes de la Nacionalidad

Censo 2010 219

Censo 2022 442

Porcentaje de hablantes de la Nacionalidad

Censo 2010 32,7%

Censo 2022 62,8%

Padres que hablaban la lengua a nivel Nacional

Número de padres, de hablantes de esta lengua, que hablaban lenguas indígenas

Censo 2010 303

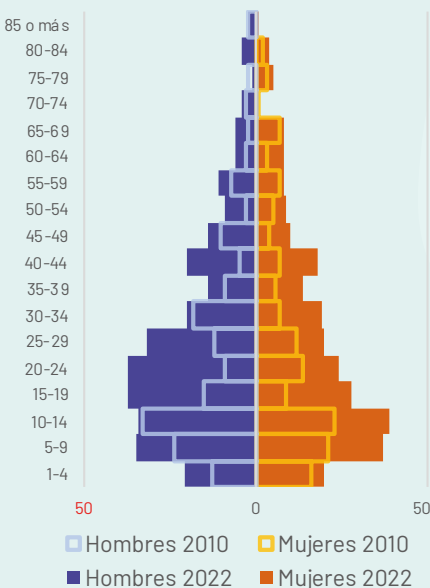
Censo 2022 559

Porcentaje de padres, de hablantes de esta lengua, que hablaban lenguas indígenas

Censo 2010 95,6%

Censo 2022 96,4%

Pirámide Etaria Habla ntes 2022 y 2010



Hablantes por edad

GRUPO ETARIO	2010	2022
De 1-4	29	41
De 5-9	45	72
De 10-14	56	73
De 15-19	24	65
De 20-24	23	61
De 25-29	24	52
De 30-34	25	39
De 35-39	15	28
De 40-44	12	38
De 45-49	14	24
De 50-54	8	18
De 55-59	14	19
De 60-64	6	14
De 65-69	9	14
De 70-74	4	5
De 75-79	5	6
De 80-84	2	8
85 o más	2	3

Dominio Lingüístico

Monolingüismo de la lengua indígena: Únicamente hablan esta lengua indígena

Censo 2010 242 76,3%

Censo 2022 101 17,4%

Bilingüismo de la lengua indígena: Hablan Español y esta lengua indígena

Censo 2010 73 23,0%

Censo 2022 476 82,1%

Multilingüismo de la lengua indígena: Lengua indígena, español y lengua extranjera u otra combinación

Censo 2010 2 0,6%

Censo 2022 3 0,5%

*Para la correcta interpretación de datos, consulta la Ficha Técnica de Indicadores al inicio de la sección.

MAPA DE LA LENGUA PAAIKOKA

PAAIKOKA
LENGUA INDÍGENA



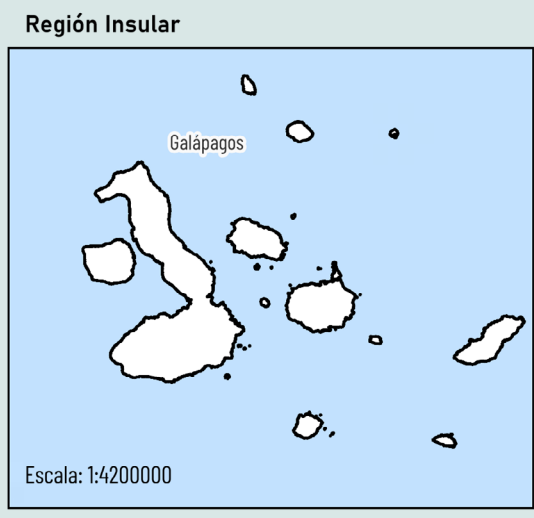
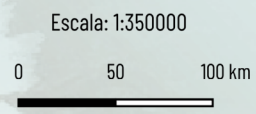
Sto. Domingo De Los Tsáchilas




Leyenda

Hablantes de la lengua Paaikoka

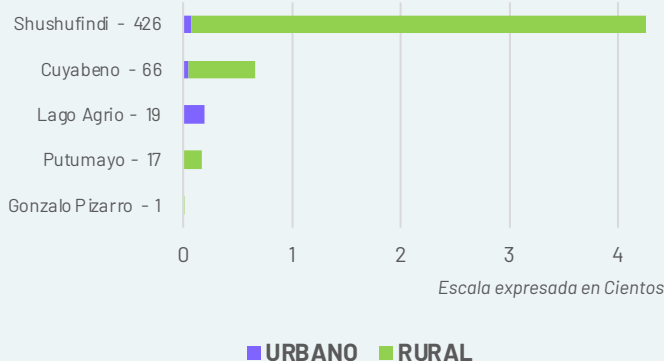
- 1 - 39 Hablantes
- 39 - 77 Hablantes
- 77 - 115 Hablantes
- 115 - 153 Hablantes
- 153 - 191 Hablantes



Fuente: Censo, 2022



Hablantes Paaikoka en la provincia de Sucumbíos por Cantón y Área



FUENTE: INEC - Censo Población y Vivienda 2022

En la provincia de Sucumbíos, la lengua Paaikoka cuenta con 529 hablantes. De estos, 31 residen en áreas urbanas y 498 en áreas rurales. El cantón Shushufindi tiene la mayor cantidad de hablantes con 426 (7 urbanos y 419 rurales), seguido de Cuyabeno con 66 hablantes (5 urbanos y 61 rurales). Lago Agrio registra 19 hablantes en áreas urbanas. Putumayo cuenta con 17 hablantes en zonas rurales, mientras que Gonzalo Pizarro tiene 1 hablante en zona urbana.

ALFABETO DE LA LENGUA PAAIKOKA

A continuación se presenta el alfabeto con el repertorio de grafías utilizado en procesos de Educación Intercultural Bilingüe. Su contenido se recopiló y armonizó a partir de materiales del proyecto EIBAMAZ (DINEIB/Universidad de Cuenca/UNICEF) y otras fuentes oficiales.

Koka Toya toyase'e

Alfabeto ilustrado en lengua Secoya

a a'riqë	ä qña	d dawë	e eo	ë ëjatupë	ë ëmu
ë ëne	i iri	ï ïsi	j joro	k kura	m mimi
n noka	ñ ñakoa	o oyo	o oma	p peete	s seo
t tarapëa	ts tsu'uo	u uti	u umu	w warei	y yoperupë

FUENTE: EIBAMAZ – DINEIB/Universidad de Cuenca/UNICEF

¿Quieres saber más?

Este documento forma parte del libro:
Pueblos, Nacionalidades y Lenguas del Ecuador



Explora el Ecuador a través de datos, mapas y análisis:

- 680 páginas dedicadas a los Pueblos y Nacionalidades indígenas, Pueblo Afroecuatoriano y Pueblo Montubio
- Autoidentificación étnica (2001–2010–2022)
- Lenguas indígenas y su evolución
- Indicadores demográficos, sociales y educativos
- Distribución territorial y cartografía especializada

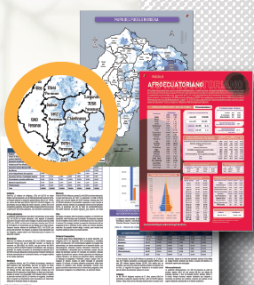
CONTENIDO

- Más de 100 mapas temáticos
- Fichas estadísticas y geográficas por pueblo y nacionalidad
- Análisis comparativo de los censos 2001, 2010 y 2022
- Información detallada por lengua indígena
- Estudios específicos y estimaciones poblacionales



Escanea el QR

Descarga el Libro Completo GRATIS



**PUEBLOS
 NACIONALIDADES
 LENGUAS INDÍGENAS**

ESTADÍSTICA Y CARTOGRAFÍA

GEOPUEBLOSECUADOR.COM



Síguenos en

@GeoPueblosEc