

NACIONALIDAD ANDWA

La Nacionalidad Andwa cuenta con 657 habitantes a nivel nacional, distribuidos principalmente en la provincia de Pastaza. Aproximadamente ocho de cada diez habitantes viven en áreas rurales. La población ha decrecido a una tasa anual del -17,3%, y la principal rama de actividad es la Agricultura, Ganadería, Silvicultura y Pesca, ocupando a 61 personas. Además, el 5,8% de la población presenta alguna Dificultad Funcional Permanente y la Tasa de Analfabetismo es 8,7%. El 37,4% de la población Siona (de 1 año o más) habla Andwa Pukwano, y el 29% habla Kichwa. El 14,1% de la población de 17 años o más asiste o asistió a algún grado de Educación Técnica, Superior, Maestría o PHD (no implica titulación).

PERFIL ESTADÍSTICO 2010 - 2022 DE LA NACIONALIDAD

Andwa

Provincia	Población	
	2010	2022
Azuay	50	3
Bolívar	77	0
Cañar	98	0
Carchí	80	5
Chimborazo	160	9
Cotopaxi	70	3
El Oro	133	3
Esmeraldas	52	2
Galápagos	69	0
Guayas	1.194	28
Imbabura	427	15
Loja	9	0
Los Ríos	18	0
Manabí	55	1
M. Santiago	93	17
Napo	281	25
Orellana	92	12
Pastaza	2.462	475
Pichincha	569	32
Santa Elena	134	0
S. D. Tsáchilas	57	6
Sucumbios	53	6
Tungurahua	72	14
Z.Chinchiipe	109	1

Población a nivel Nacional

Censo 2010 6.414

Censo 2022 657

URBANO 127 19,3%

RURAL 530 80,7%

Principales lenguas indígenas que habla la Nacionalidad

Andwa Pukwano	239	37,4%
Kichwa	185	29,0%
No Catalogadas	13	2,0%

Tasa de Crecimiento Anual de la Población entre 2010 y 2022 -17,3%

Variación Porcentual del Crecimiento Poblacional entre 2010 y 2022 -89,8%

RAMA DE ACTIVIDAD ¿A qué se dedica o qué produce principalmente el negocio, empresa o lugar donde trabaja?

RAMA DE ACTIVIDAD	Hombres		Mujeres		Total
	Conteo	%	Conteo	%	
Agricultura, ganadería, silvicultura y pesca	34	55,7%	27	44,3%	61
Comercio al por mayor y al por menor; reparación de automotores	7	46,7%	8	53,3%	15
Actividades de alojamiento y de servicio de comidas	3	20,0%	12	80,0%	15
Industrias manufactureras	3	27,3%	2	18,2%	11
Enseñanza	6	85,7%	1	14,3%	7
Actividades de atención de la salud humana y de asistencia social	1	14,3%	6	85,7%	7
Construcción	6	100,0%	0	0,0%	6
Otros	23	88,5%	9	34,6%	26
TOTAL	83	56,08%	65	43,92%	148

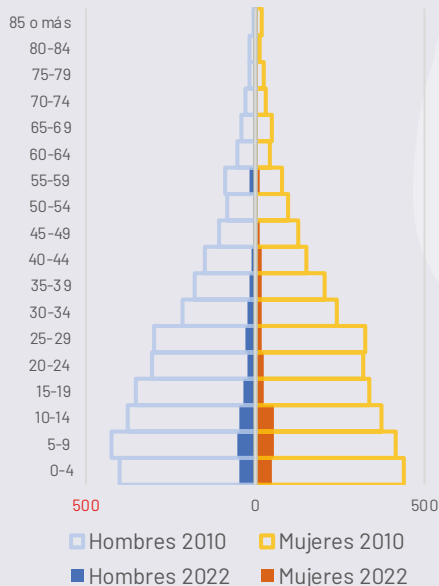
Condición de Actividad (Trabajo)*

Fuera de la Fuerza de Trabajo	Desocupado	Ocupado	Menor de 5 años
381	35	148	93
58,0%	5,3%	22,5%	14,2%

Dificultad Funcional Permanente (Discapacidad)*

Sí	No	Se ignora
38	610	9
5,8%	92,8%	1,4%

Pirámide Etaria Poblacional 2022 y 2010



Población por edad

GRUPO ETARIO	2010	2022
De 0-4	836	93
De 5-9	843	104
De 10-14	748	100
De 15-19	688	63
De 20-24	623	46
De 25-29	621	47
De 30-34	457	45
De 35-39	383	35
De 40-44	296	27
De 45-49	234	16
De 50-54	178	15
De 55-59	168	26
De 60-64	99	11
De 65-69	87	12
De 70-74	60	8
De 75-79	40	3
De 80-84	28	4
85 o más	25	2

Nivel Educativo: más alto que asiste o asistió*

Nivel cursado o en curso	Hombres	Mujeres	Total
Ninguno	38	58	96
CDI/CNH/Guardería	3	4	7
Educación inicial/Preesc.	12	11	23
Alfabetización/Post Alfab.	0	4	4
Educación General Básica	150	168	318
Bachillerato	90	72	162
Ciclo Postbachillerato	0	0	0
Educación Técnica	3	5	8
Educación Superior	21	16	37
Maestría/ Especialización	1	1	2
PHD/Doctorado	0	0	0

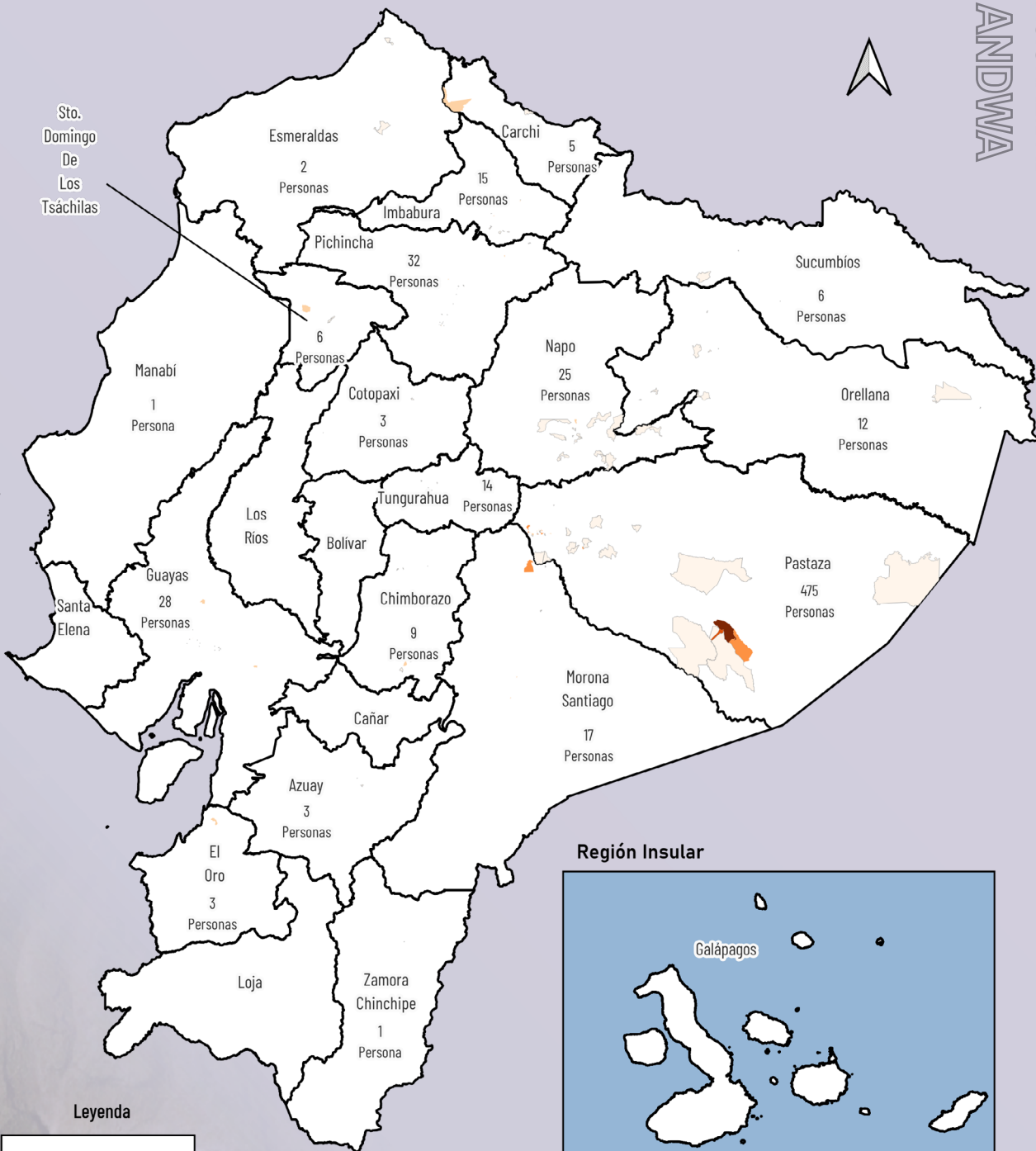
Analfabetismo

Alfabeto	Analfabeto
515 91,3%	49 8,7%

*Algunas categorías han sido abreviadas. Para la correcta interpretación de datos, consulta la Ficha Técnica de Indicadores al inicio de la sección.

MAPA DE LA NACIONALIDAD ANDWA

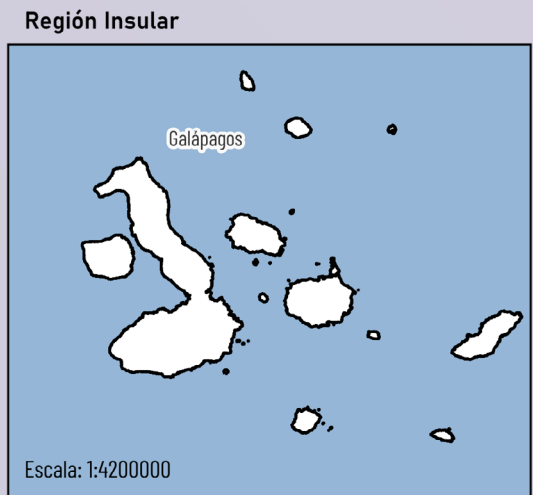
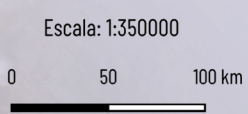
NACIONALIDAD ANDWA



Leyenda

Población Nacionalidad Andwa

- 1 - 2 Personas
- 2 - 6 Personas
- 6 - 14 Personas
- 14 - 40 Personas
- 40 - 209 Personas

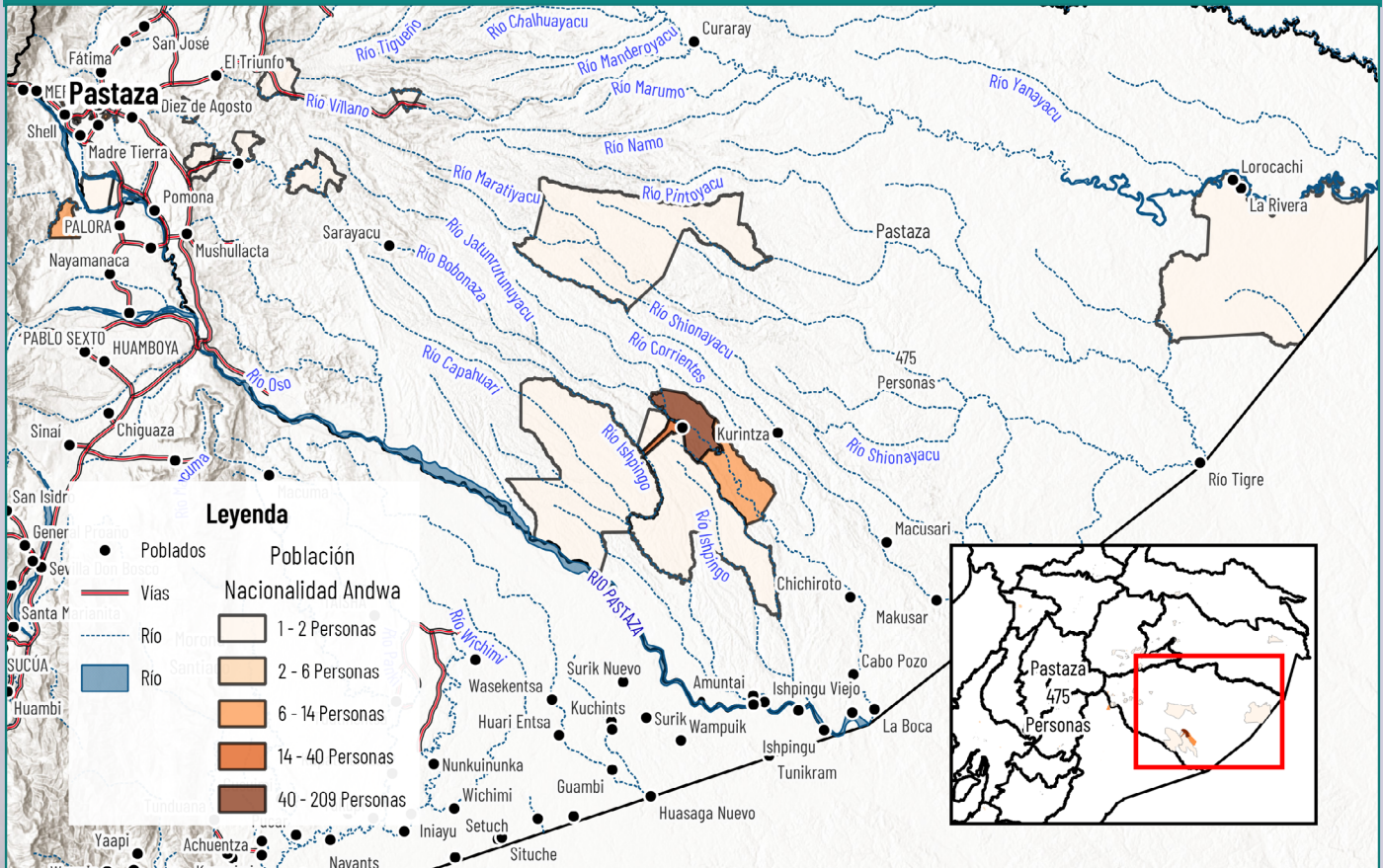


Fuente: Censo, 2022



Para comprender mejor la distribución y las condiciones de vida de la nacionalidad Andwa, es esencial analizar su situación territorialmente. Así, nos centraremos en la provincia de Pastaza, donde se encuentra la mayor concentración de la población. A continuación, presentamos un análisis detallado de su presencia y las características de su territorio en esta provincia.

CONCENTRACIÓN DE LA LENGUA ANDWA PUKWANO - PROVINCIA DE PASTAZA



PROVINCIA DE PASTAZA

La Nacionalidad Andwa se encuentra al sur de la provincia de Pastaza, con una población de 475 personas.

Su territorio no cuenta con vías principales visibles, aunque existen caminos menores para el tránsito. Ríos como el Pastaza, Capahuari, Ishpingo, Conambo Pucayacu, junto con sus afluentes, se encuentran el territorio Sapara, facilitando la movilización fluvial. Los poblados cercanos incluyen Kurintza Lorocachi y La Rivera, estos lugares no necesariamente pertenecen a la nacionalidad.

La región tiene una baja pendiente, observable en la forma serpenteante de los ríos. Estos se extienden sobre amplias

áreas, permitiendo su expansión lateral, creando zonas de alta inundación. Por estas razones, el transporte en canoa es común.

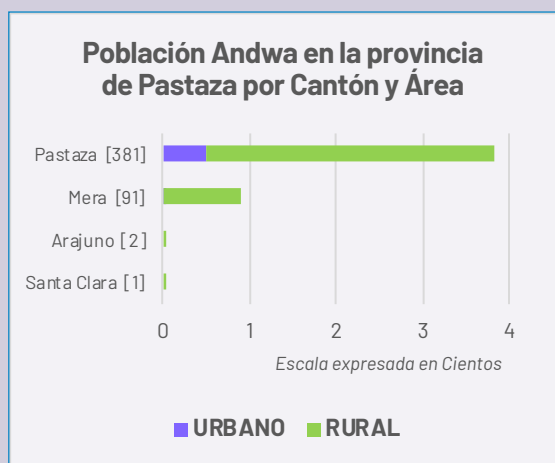
Sus principales actividades son de cultivo, caza, pesca, cerámica, tejido, recolección de frutos silvestre.

ANÁLISIS CANTONAL EN PASTAZA

En total, 475 habitantes de la nacionalidad Shiwiar residen en la provincia de Pastaza. De estos, 50 viven en áreas urbanas (10.5%) y 425 en áreas rurales (89.5%).

La mayoría de la población Shiwiar se encuentra en áreas rurales, con una concentración significativa en el cantón Pastaza, donde residen 332 personas en el área rural y 49 en el área urbana. Mera sigue en tamaño, con 90 habitantes rurales y 1 habitante urbano, sumando un total de 91.

En Arajuno, la población rural Shiwiar es de 2 personas, mientras que en Santa Clara es de 1 persona, ambos sin presencia urbana.



FUENTE: INEC - Censo Población y Vivienda 2022



Fotografía: Archivo SEIBE

NACIONALIDAD ANDWA

CARACTERIZACIÓN SOCIOCULTURAL

La nacionalidad Sapara habita la Amazonía suroriental de Ecuador, en territorios selváticos de Pastaza cercanos a la frontera con Perú. Su lengua es el Sapara, hoy en peligro crítico de desaparición, pues apenas algunos ancianos lo conservan. Durante gran parte del siglo XX se les consideró un pueblo extinto, hasta que sobrevivientes se reorganizaron en comunidades y lograron el reconocimiento oficial a finales de la década de 1990. Desde entonces han impulsado procesos de revitalización cultural y lingüística, considerados por la UNESCO como patrimonio oral e inmaterial de la humanidad.

La cosmovisión sapara es de carácter onírico: son conocidos como "los dueños de los sueños", ya que gran parte de sus decisiones individuales y colectivas se orientan por lo que revelan las visiones nocturnas. Para ellos, los sueños son un espacio de diálogo con los ancestros y con los espíritus de la selva. Reconocen un ser creador llamado Piatsau, energía suprema que junto a fuerzas complementarias mantiene el equilibrio del universo. Cada animal, planta o río posee su propio espíritu y establece con los humanos relaciones de reciprocidad que aseguran la armonía.

Los Sapara combinan agricultura itinerante, caza, pesca y recolección,

manteniendo una relación simbólica entre el ámbito doméstico, asociado a la mujer, y el monte, espacio del hombre. Las mujeres preparan la chicha de yuca y cuidan la chakra, mientras los hombres cazan y construyen canoas, pero ambas esferas son complementarias y valoradas. La transmisión del conocimiento se realiza mediante la práctica compartida: los niños aprenden observando a sus padres y participando en tareas de aprendizajes comunitarios.

Culturalmente, se distinguen por la confección de vestimenta a partir de la corteza de árbol (llanchama), la pintura corporal con achiote y huito, y la elaboración de artesanías de fibras vegetales. La música y los cantos rituales, muchos de ellos transmitidos en sueños, acompañan ceremonias de sanación y fortalecen la identidad.

Hoy enfrentan serias amenazas: pérdida de hablantes, presión extractiva y asimilación cultural. Sin embargo, líderes y jóvenes promueven proyectos de educación intercultural y ecoturismo que buscan afirmar su presencia. La nacionalidad Sapara conserva como eje su visión onírica, convencida de que mientras continúen soñando en su lengua ancestral, seguirá viva la memoria y su sabiduría.

¿Quieres saber más?

Este documento forma parte del libro:
Pueblos, Nacionalidades y Lenguas del Ecuador



Explora el Ecuador a través de datos, mapas y análisis:

- 680 páginas dedicadas a los Pueblos y Nacionalidades indígenas, Pueblo Afroecuatoriano y Pueblo Montubio
- Autoidentificación étnica (2001–2010–2022)
- Lenguas indígenas y su evolución
- Indicadores demográficos, sociales y educativos
- Distribución territorial y cartografía especializada

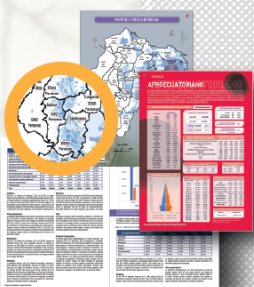
CONTENIDO

- Más de 100 mapas temáticos
- Fichas estadísticas y geográficas por pueblo y nacionalidad
- Análisis comparativo de los censos 2001, 2010 y 2022
- Información detallada por lengua indígena
- Estudios específicos y estimaciones poblacionales



Escanea el QR

Descarga el Libro Completo GRATIS



**PUEBLOS
 NACIONALIDADES
 LENGUAS INDÍGENAS**

ESTADÍSTICA Y CARTOGRAFÍA

GEOPUEBLOSECUADOR.COM



Síguenos en

@GeoPueblosEc