

WAO TEDEDO

La lengua Wao Tededo cuenta con 2.947 hablantes a nivel nacional y ha crecido a una tasa anual del 4,4%. Esta lengua pertenece a la Nacionalidad Waodani, según el Censo 2022, el 86,4% de dicha Nacionalidad habla esta lengua. El Wao Tededo está distribuido principalmente en la Región Amazónica centro norte. La pirámide etaria muestra un aumento de los hablantes en todas las edades, excepto en el rango de 70 a 74 años de edad en donde se nota una disminución en los últimos 12 años.

PERFIL ESTADÍSTICO 2010 - 2022 DE LA LENGUA

Wao Tededo

NACIONALIDAD

Waodani

Provincia	Habla ntes	
	2010	2022
Azuay	3	0
Bolívar	0	6
Cañar	1	0
Carchi	1	0
Chimborazo	3	0
Cotopaxi	4	1
El Oro	0	0
Esmeraldas	0	0
Galápagos	2	0
Guayas	2	9
Imbabura	11	0
Loja	0	0
Los Ríos	0	0
Manabí	0	1
M. Santiago	0	0
Napo	173	465
Orellana	635	1.265
Pastaza	880	1.185
Pichincha	31	13
Santa Elena	0	0
S. D. Tsáchilas	11	0
Sucumbios	7	1
Tungurahua	1	1
Z.Chinchipe	0	0

Hablantes a nivel Nacional

Censo 2010 1.765

Censo 2022 2.947

Tasa de Crecimiento Anual de la lengua entre 2010 y 2022

4,4%

Población de la Nacionalidad

Censo 2010 2.416

Censo 2022 3.363

Variación Porcentual del Crecimiento de la lengua entre 2010 y 2022

67,0%

Hablantes de la Nacionalidad, de 1 año o más

Hablantes de la Nacionalidad

Censo 2010 1.545

Censo 2022 2.844

Porcentaje de hablantes de la Nacionalidad

Censo 2010 66,0%

Censo 2022 86,4%

Padres que hablaban la lengua a nivel Nacional

Número de padres, de hablantes de esta lengua, que hablaban lenguas indígenas

Censo 2010 1.737

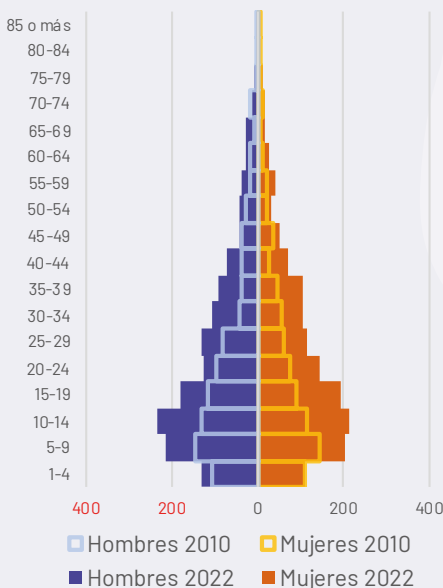
Censo 2022 2.901

Porcentaje de padres, de hablantes de esta lengua, que hablaban lenguas indígenas

Censo 2010 98,4%

Censo 2022 98,4%

Pirámide Etaria Habla ntes 2022 y 2010



Hablantes por edad

GRUPO ETARIO	2010	2022
De 1-4	218	243
De 5-9	286	419
De 10-14	245	446
De 15-19	206	372
De 20-24	170	272
De 25-29	142	245
De 30-34	96	209
De 35-39	83	198
De 40-44	62	140
De 45-49	77	93
De 50-54	48	76
De 55-59	42	78
De 60-64	30	54
De 65-69	14	44
De 70-74	29	25
De 75-79	9	17
De 80-84	4	8
85 o más	4	8

Dominio Lingüístico

Monolingüismo de la lengua indígena: Únicamente hablan esta lengua indígena

Censo 2010 860 48,7%

Censo 2022 331 11,2%

Bilingüismo de la lengua indígena: Hablan Español y esta lengua indígena

Censo 2010 892 50,5%

Censo 2022 2593 88,0%

Multilingüismo de la lengua indígena: Lengua indígena, español y lengua extranjera u otra combinación

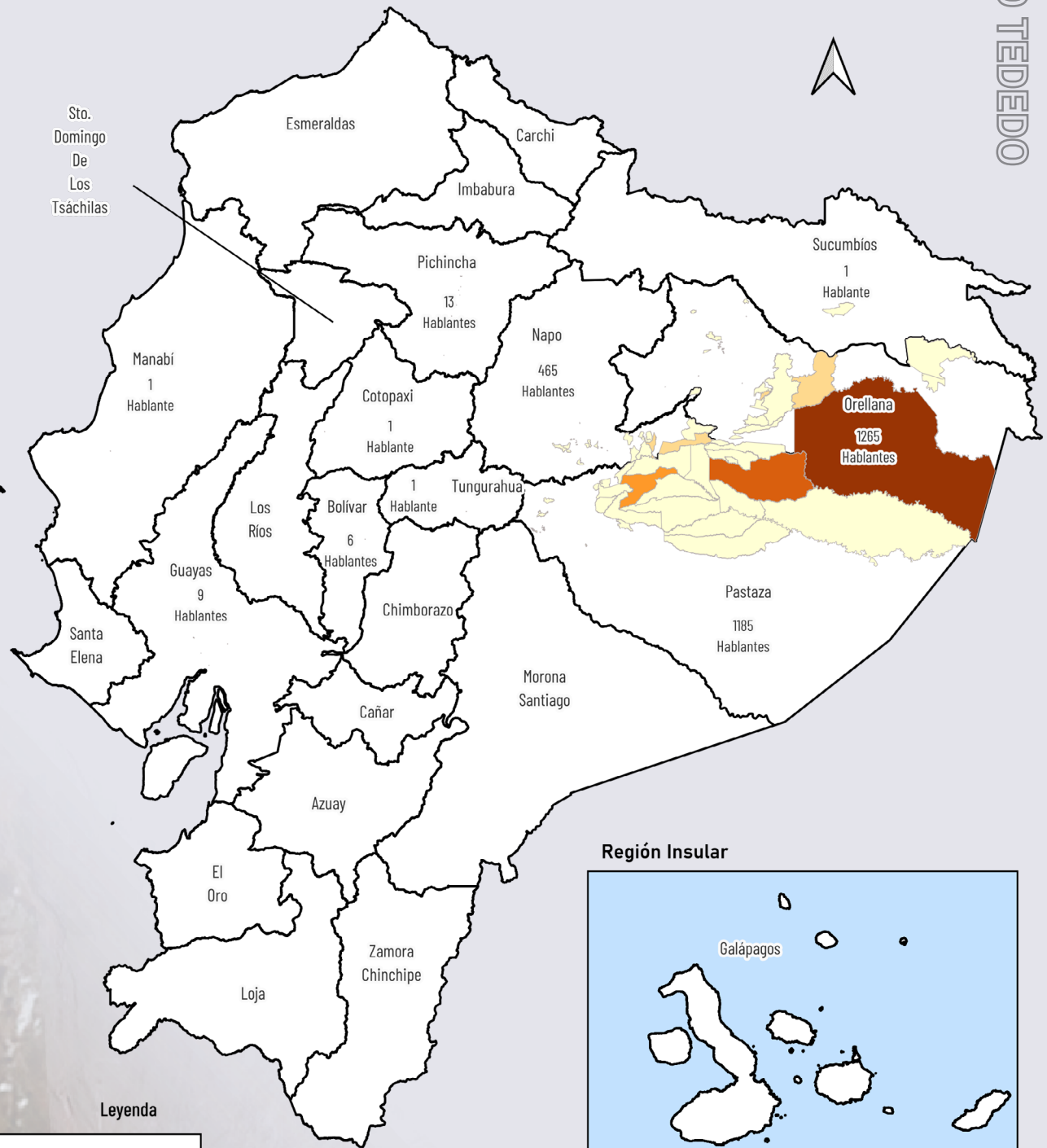
Censo 2010 13 0,7%

Censo 2022 23 0,8%

*Para la correcta interpretación de datos, consulta la Ficha Técnica de Indicadores al inicio de la sección.

MAPA DE LA LENGUA WAO TEDEDO


LENGUA INDIGENA
WAO TEDEDO



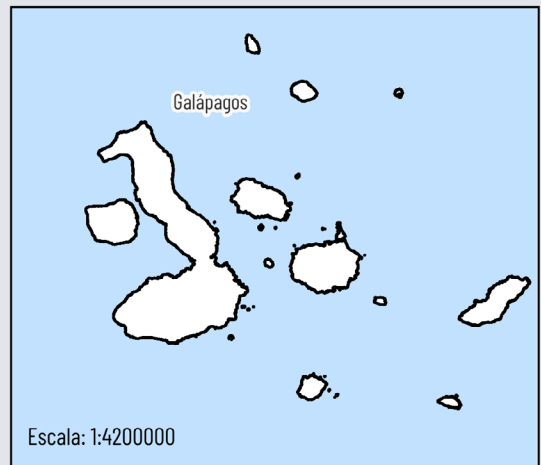
Leyenda

Hablantes de la lengua Wao Tededo	
	1 - 104 Hablantes
	104 - 206 Hablantes
	206 - 309 Hablantes
	309 - 411 Hablantes
	411 - 514 Hablantes

Escala: 1:350000

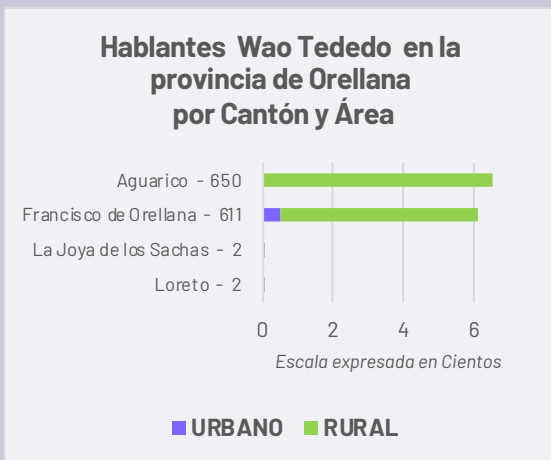


Región Insular



Escala: 1:4200000

Fuente: Censo, 2022



FUENTE: INEC - Censo Población y Vivienda 2022



En la provincia de Orellana, la lengua Wao Tededo tiene un total de 1,265 hablantes. De estos, 54 se encuentran en áreas urbanas y 1,211 en áreas rurales. El cantón Aguarico cuenta con la mayor cantidad de hablantes, con 650 personas en zonas rurales. En el cantón Francisco de Orellana se registran 611 hablantes (52 en áreas urbanas y 559 en áreas rurales). Loreto y La Joya de los Sachas tienen 2 hablantes cada uno, distribuidos de manera similar entre zonas urbanas y rurales.

ALFABETO DE LA LENGUA WAO TEDEDO

A continuación se presenta el alfabeto con el repertorio de grafías utilizado en procesos de Educación Intercultural Bilingüe. Su contenido se recopiló y armonizó a partir de materiales del proyecto EIBAMAZ (DINEIB/Universidad de Cuenca/UNICEF) y otras fuentes oficiales.

Ayadi pomi ke yewemoy

Alfabeto ilustrado en lengua Wao Tededo

a A  awaka	b B  bokaya	d D  daboka	e E  ekebo	g G  goka
i I  ibake	k K  kene	m M  meme	n N  noma	ñ Ñ  ñone
o O  oñabo	p P  penenta	t T  tapa	w W  wipo	y Y  yowe

FUENTE: EIBAMAZ – DINEIB/Universidad de Cuenca/UNICEF

¿Quieres saber más?

Este documento forma parte del libro:
Pueblos, Nacionalidades y Lenguas del Ecuador



Explora el Ecuador a través de datos, mapas y análisis:

- 680 páginas dedicadas a los Pueblos y Nacionalidades indígenas, Pueblo Afroecuatoriano y Pueblo Montubio
- Autoidentificación étnica (2001–2010–2022)
- Lenguas indígenas y su evolución
- Indicadores demográficos, sociales y educativos
- Distribución territorial y cartografía especializada

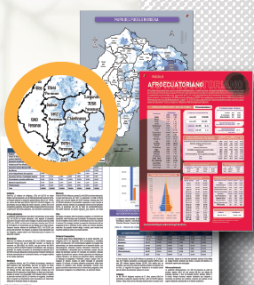
CONTENIDO

- Más de 100 mapas temáticos
- Fichas estadísticas y geográficas por pueblo y nacionalidad
- Análisis comparativo de los censos 2001, 2010 y 2022
- Información detallada por lengua indígena
- Estudios específicos y estimaciones poblacionales



Escanea el QR

Descarga el Libro Completo GRATIS



**PUEBLOS
 NACIONALIDADES
 LENGUAS INDÍGENAS**

ESTADÍSTICA Y CARTOGRAFÍA

GEOPUEBLOSECUADOR.COM



Síguenos en

@GeoPueblosEc